SITUACE KM 99,600-101,200
M1:1000

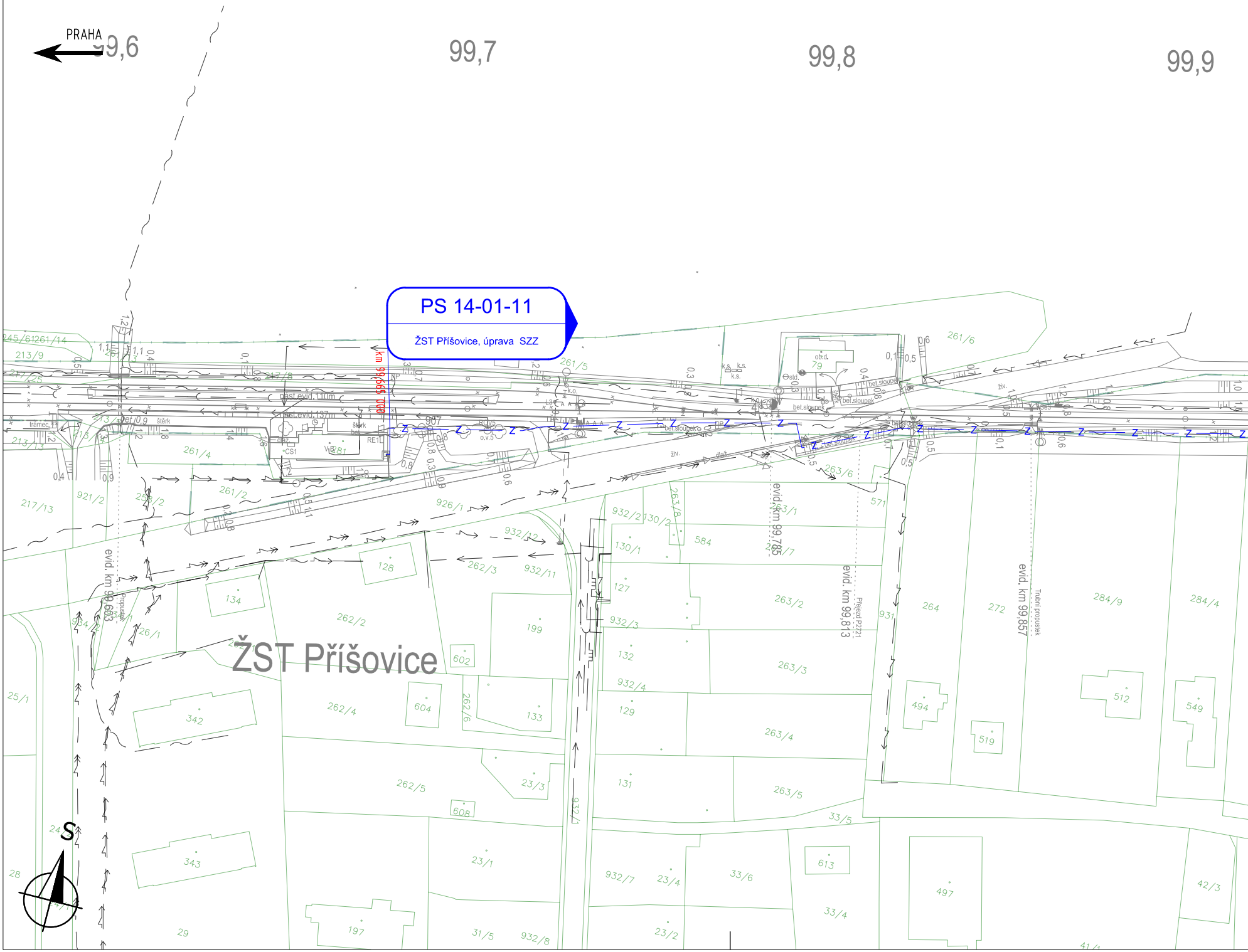
PRAHA
99,6
99,7
99,8
99,9
PS 14-01-11
ŽST Přišovice, úprava SZZ
km 99,665 000
ŽST Příšovice
evid. km 99,603
evid. km 99,785
evid. km 99,813
evid. km 99,857
Přejezd P2221
Trubní propustek
past evid. 110m
past evid. 137m
bet.sloupek
štěrk
trámec
živ.
dlaž.
ob.d.
CS1
RE1
907
261/4
261/5
261/6
262/2
262/3
262/4
262/5
263/1
263/2
263/3
263/4
263/5
263/6
932/11
932/12
932/3
932/4
932/7
932/8
926/1
921/2
217/13
213/9
584
128
134
199
602
604
608
133
127
129
131
132
342
343
197
29
28
25/1
23/1
23/2
23/3
23/4
33/4
33/5
33/6
31/5
613
497
494
519
512
549
264
272
284/9
284/4
42/3
571
931
S

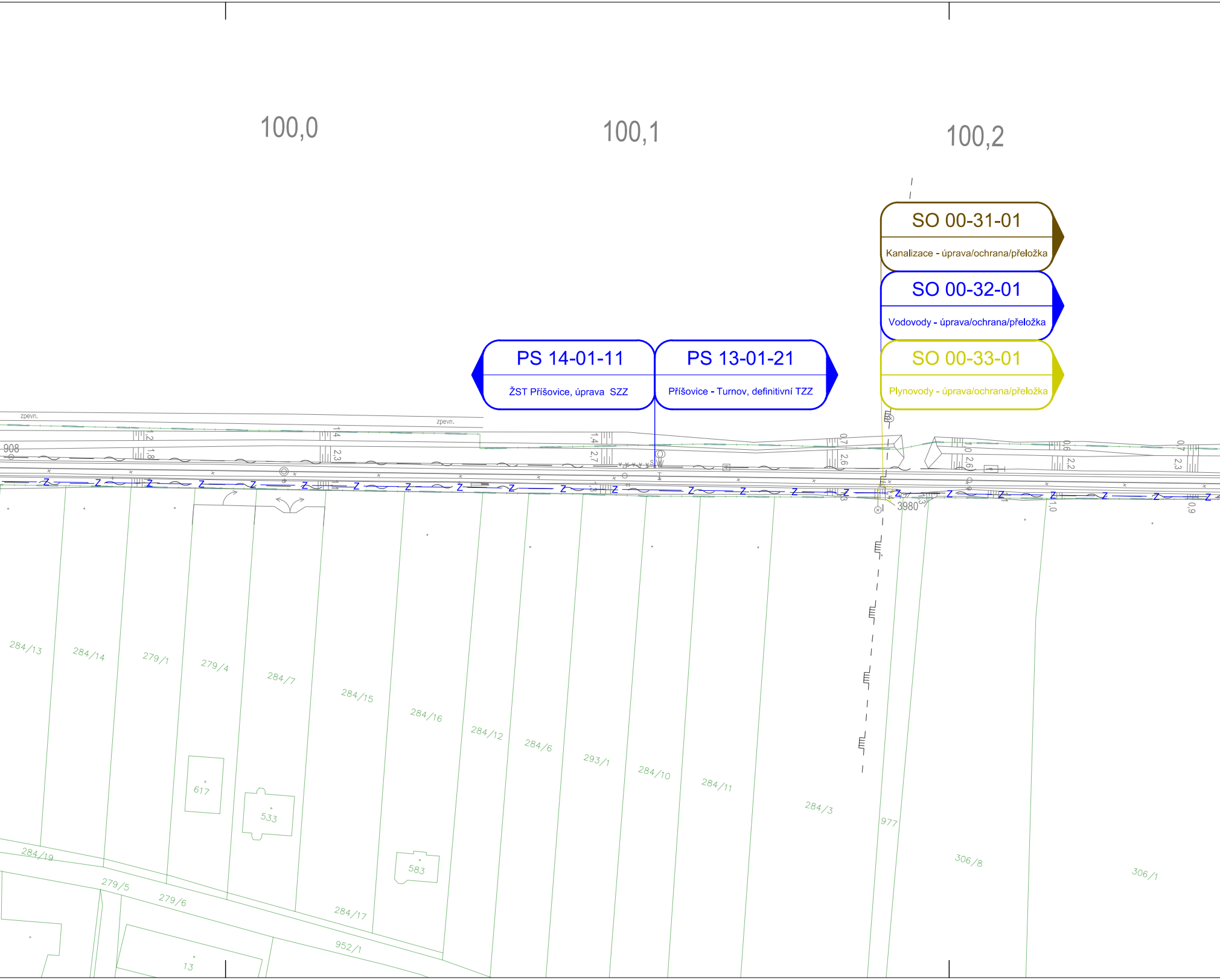
100,0
100,1
100,2
SO 00-31-01
Kanalizace - úprava/ochrana/přeložka
SO 00-32-01
Vodovody - úprava/ochrana/přeložka
SO 00-33-01
Plynovody - úprava/ochrana/přeložka
PS 14-01-11
ŽST Příšovice, úprava SZZ
PS 13-01-21
Příšovice - Turnov, definitivní TZZ
zpevn.
zpevn.
908
3980
284/13
284/14
279/1
279/4
284/7
284/15
284/16
284/12
284/6
293/1
284/10
284/11
284/3
977
306/8
306/1
617
533
583
284/19
279/5
279/6
284/17
952/1
13

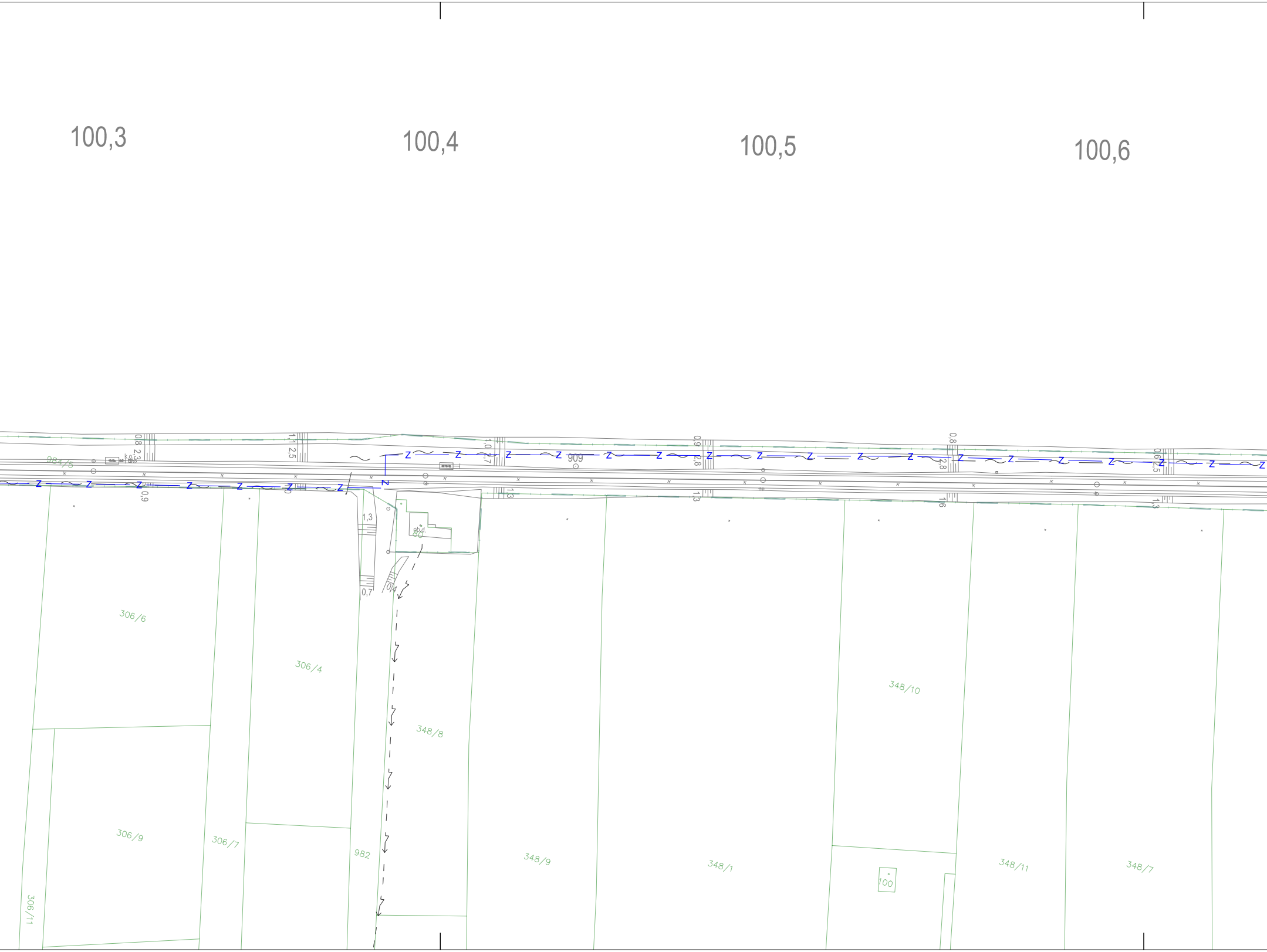
100,3
100,4
100,5
100,6
984/5
909
1,3
0,7
0,4
306/6
306/4
348/8
348/10
306/9
306/7
982
348/9
348/1
348/11
348/7
306/11
100


100,7
100,8
100,9
101,0
k.ú. Přepeře u Turnova
k.ú. Příšovice
301/1
85/6
85/2
evid. km 100,958
Most
1123
bet.
DN200
1,9
0,4
4,3
3,5
2,4
1,5
0,6
3,2
3,4
2,9
1,4
1,3
0,4 2,3
1,2
0,3
2,4
0,5
2,8
1,8
0,6 3,2
2,2
0,9
3,9
2,1
910
k.o.
PřS
85/17
85/3
85/16
400/2
85/14
85/20
85/4
365/4
399/30
348/6
348/5
399/6
399/7
399/8
399/9
399/27
399/10

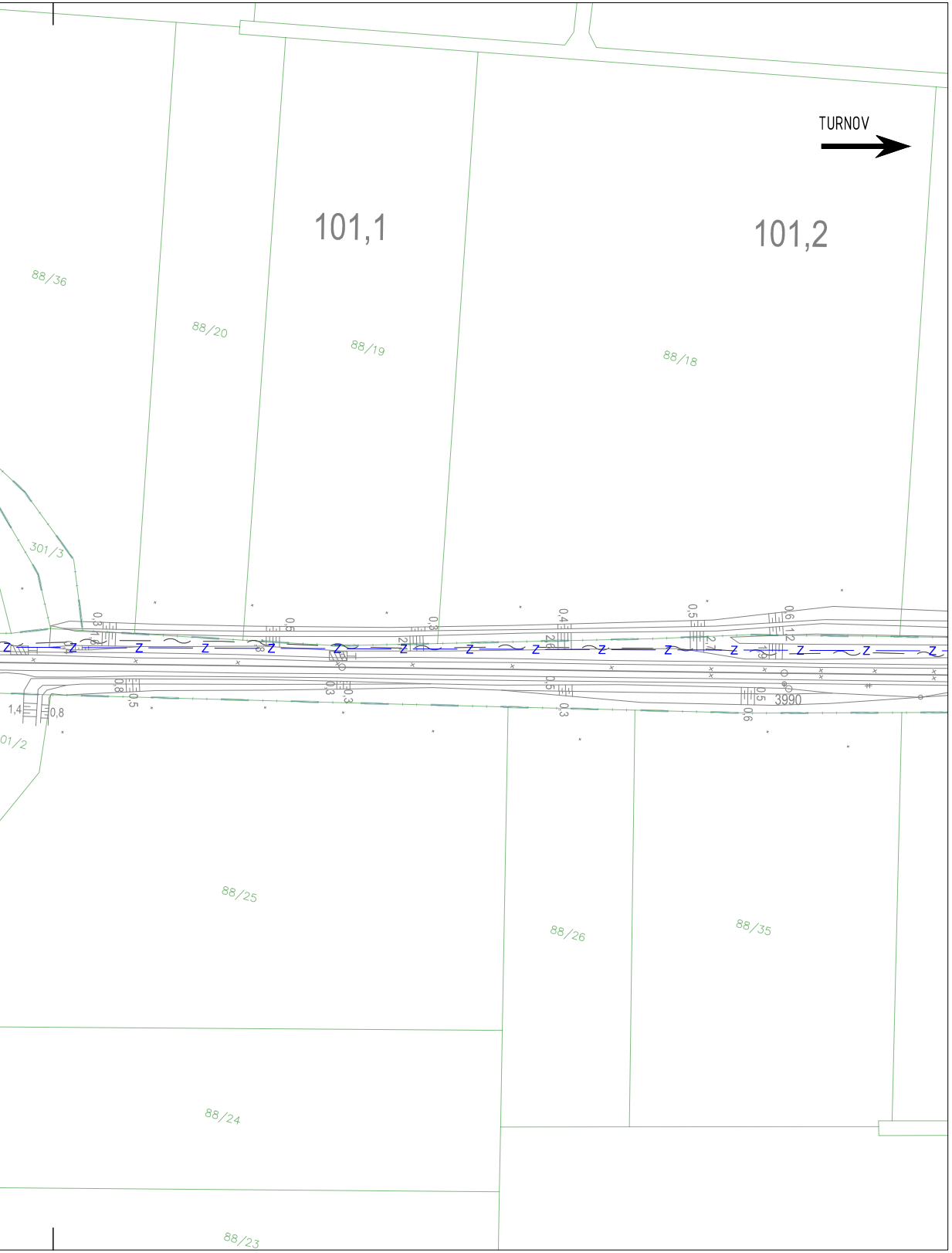
TURNOV
101,1
101,2
88/36
88/20
88/19
88/18
301/3
01/2
88/25
88/26
88/35
88/24
88/23
3990
Z

LEGENDA

LEGENDA STÁVAJÍCÍ SITUACE:

- STÁVAJÍCÍ KOLEJE
- STÁVAJÍCÍ (STAV) SITUACE
- HRANICE DRÁŽNÍHO POZEMKU BEZ ROZLIŠENÍ
- 193/1 HRANICE KATASTRU NEMOVITOSTÍ/PARCEL. ČÍSLO
- 1000 × STÁVAJÍCÍ BODY ZAMĚŘENÍ

LEGENDA OSTATNÍ SITUACE:

- HRANICE KATASTRÁLNÍHO ÚZEMÍ

LEGENDA NOVÝCH INŽENÝRSKÝCH SÍTÍ:

- Z ZABEZPEČOVACÍ KABEL - PODZEMNÍ
- VODOVODY - OCHRANA
- PLYNOVODY - OCHRANA

LEGENDA STÁVAJÍCÍCH INŽENÝRSKÝCH SÍTÍ:

- VODOVOD
- KANALIZACE
- SDĚLOVACÍ KABEL - PODZEMNÍ
- SLABOPROUDÝ KABEL NN - PODZEMNÍ
- SLABOPROUDÝ KABEL NN - NADZEMNÍ
- SILNOPROUDÝ KABEL VN - PODZEMNÍ
- STL PLYNOVOD
- VTL PLYNOVOD

Ministerstvo dopravy
Státní fond dopravní infrastruktury

Jiná ověření:

Paré:

Orientační schéma:

Razítko oprávněné osoby:

Podpis: Datum:

Revize:	Datum:	Popis:	Kontroloval:
-	-	-	-
-	-	-	-
-	-	-	-
000	30.11.2022	Dokumentace pro územní řízení k čistopisu	Ing. Martin Koudelka

Stavebník/Investor:	**Správa železnic, státní organizace**
Adresa:	Dlážděná 1003/7, 110 00 Praha 1
Zástupce investora:	Stavební správa západ
Adresa:	Sokolovská 1995/278, 190 00 Praha 9

SPRÁVA ŽELEZNIC

Zhotovitel díla:	**PROJEKT servis spol. s r.o.**
Adresa:	U Elektry 830/2b, 198 00 Praha 9
Kontakt:	T: +420 281 090 860 E: firma@projekt-servis.cz
Zhotovitel objektu:	**PROJEKT servis spol. s r.o.**
Adresa:	U Elektry 830/2b, 198 00 Praha 9
Kontakt:	T: +420 281 090 860 E: firma@projekt-servis.cz

PROJEKT servis

PROJEKT servis

Hlavní projektant (HIP): Ing. Martin Koudelka
Specialista: Bc. Michal Munzar

Název stavby/akce:	**Rekonstrukce žst. Turnov**		Označení investora: S631700077 Označení zhotovitele: ZAK-2021-13
Název části:	Koordinační situační výkres		Označení části: C.3
Název objektu/dílčí části:	**-**		Označení objektu/komplexu: **-**
Název přílohy: Název dílčí části přílohy:	Situace km 99,600 - km 101,200		Číslo přílohy: **004**
Odpovědný projektant: Ing. Martin Koudelka	Zpracovatel přílohy: Bc. Michal Munzar	Měřítko: 1:1000 Formáty: 10 x A4	Stupeň dokumentace: **DUR**
Kraj: Liberecký	Katastrální území: viz textová část	TUDU: viz textová část	**Smluvní datum zpracování:** **30.11.2022**

Označení investora:	*Stupeň dokumentace:*	*Část:*	*Objekt:*	*Podobjekt:*	*Příloha:*	*Revize:*
S 6 3 1 7 0 0 0 7 7	*_ D U R X*	*_ C 3 X X X*	*_ X X X X X X X X*	*_ X X*	*_ X _ 0 0 4*	*_ 0 0 0*

[Prostor pro další informace]